

1364

F. Schuberta a V. Schmidta

historicko-zeměpisný atlas školní

věku středního.

Pro české školy upravil

DR. JAROSLAV VLACH.

O b s a h:

1. Evropa po rozpadnutí se říše západofiriskó. (Vedlejší mapy: Frankú říše po smrti Chlodvíkově a při pádu Merovingů.)
2. Evropa při smrti Theodorichově 526.
3. Evropa při smrti Justiniána I. (kolem r. 570).
4. Střední Evropa v době Karolingův. (Vedlejší mapy: Franké říše po smlouvě mersenské 870. Burgundsko a Arelatsko kolem r. 888).
5. Evropa v době císařů saských a frankých.
6. Rozsah kalifátu. (Vedlejší mapa: Rozklad říše kalifů za Abbasovců.)
7. Země mohamedánské v 11. století. (Vedlejší mapa: Říše Saladinova r. 1190.)
8. Země středomořské v době prvých tří výprav křižových.
9. Země středomořské po čtvrté výpravě křižové. Syrie v době výprav křižových. Římsko-německá říše za doby štaufské.
11. Západní Evropa ve 12. století.
12. Říše mongolské kolem r. 1280.
13. Sever a východ Evropy kolem r. 1350. (Vedlejší mapa: Prusko.)
14. a) Střední Evropa dle církevního rozdělení. — b) Čechy a Morava ve 12. století.
15. Švýcarsko (kolem r. 1513). — (Vedlejší mapy: Země habsburské kolem r. 1350. Tři prakantony.)
16. Střední Evropa za doby Lucemburkův.
17. Rozsah hanzy.
18. t) Pyrenejský poloostrov v. 15. století. — b) Itálie v 15. století.
19. Doba objevů zámořských. (Vedlejší mapy: Globus M. Behaima z r. 1492. Cesty Kolumbovy po Indii západní. Okolí mojiické v době Kortešově. Portugalské osady v Přední Indii.)

NAKLADEM ED. HÖLZELA
VE VIDNI.

F. Schuberta a V. Schmidta

historicko-zeměpisný atlas školní

věku středního.

Pro české školy upravil

DR. JAROSLAV VLACH.

O b s a h:

1. Evropa po rozpadnutí se říše západofřímské. (Vedlejší mapy: Franké říše po smrti Chlodvíkové a při pádu Merovingů.)
2. Evropa při smrti Theodorichově 526.
3. Evropa při smrti Justiniana I. (kolem r. 570).
4. Střední Evropa v době Karolingův. (Vedlejší mapy: Franké říše po smlouvě mersenské 870. Burgundsko a Arelatsko kolem r. 888).
5. Evropa v době císařů saských a franckých.
6. Rozsah kalifátu. (Vedlejší mapa: Rozklad říše kalifů za Abbasovců.)
7. Země mohamedánské v 11. století. (Vedlejší mapa: Říše Saladinova r. 1190.)
8. Země středomořské v době prvních tří výprav křížových.
9. Země středomořské po čtvrté výpravě křížové. Syrie v době výprav křížových.
10. Římsko-německá říše za doby štaufské.
11. Západní Evropa ve 12. století.
12. Říše mongolské kolem r. 1280.
13. Sever a východ Evropy kolem r. 1350. (Vedlejší mapa: Prusko.)
14. a) Střední Evropa dle církevního rozdělení. — b) Čechy a Morava ve 12. století.
15. Švýcarsko (kolem r. 1513). — (Vedlejší mapy: Země habsburské kolem r. 1850. Tři prakantony.)
16. Střední Evropa za doby Luemburkův.
17. Rozsah hanzy.
18. t) Pyrenejský poloostrov v. 15. století. — b) Itálie v 15. století.
19. Doba objevů zámořských. (Vedlejší mapy: Globus M. Behaima z r. 1492. Cesty Kolumbovy po Indii západní. Okolí mojecké v době Korteozové. Portugalské osady v Přední Indii.)

As 132

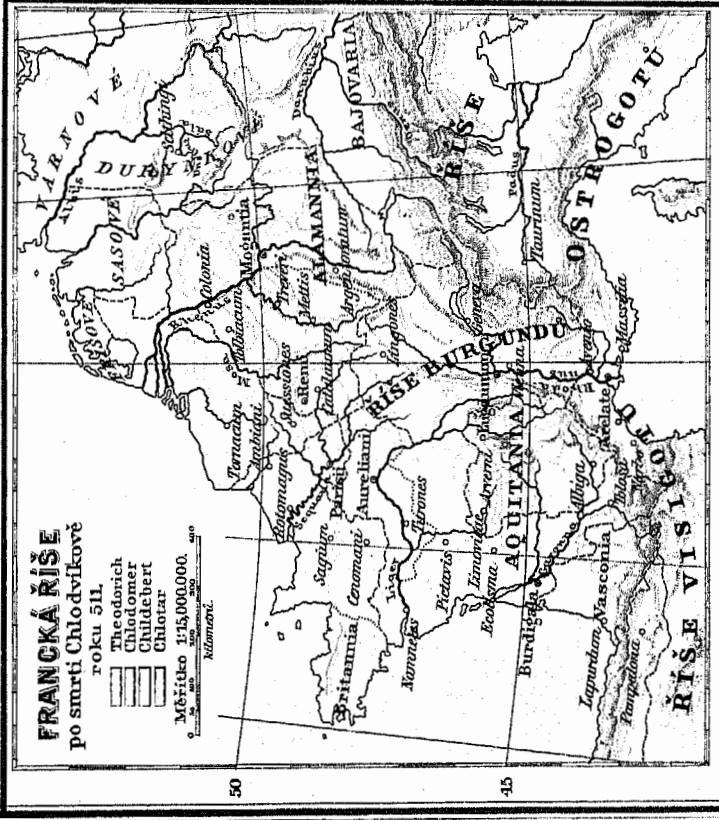
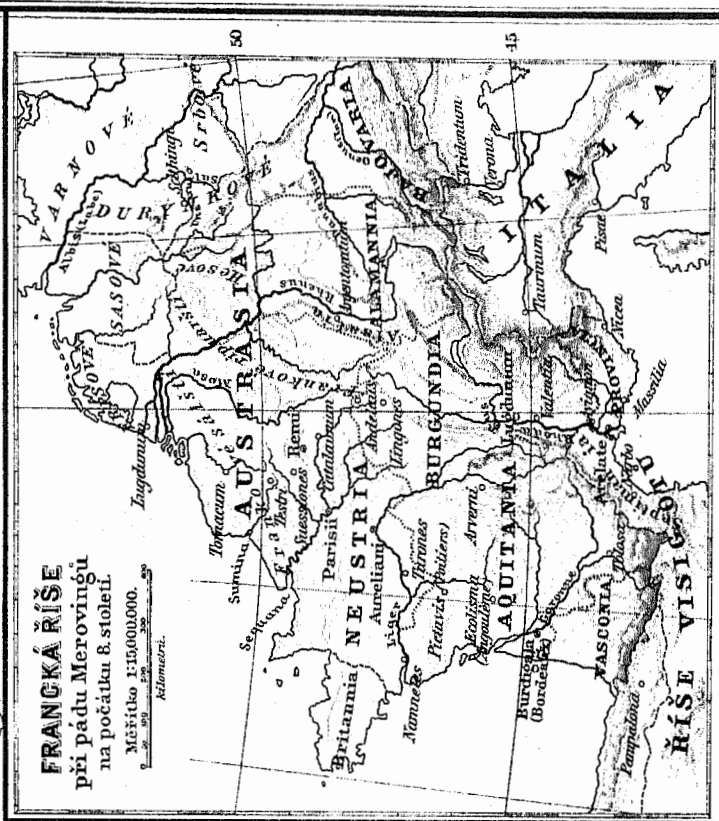
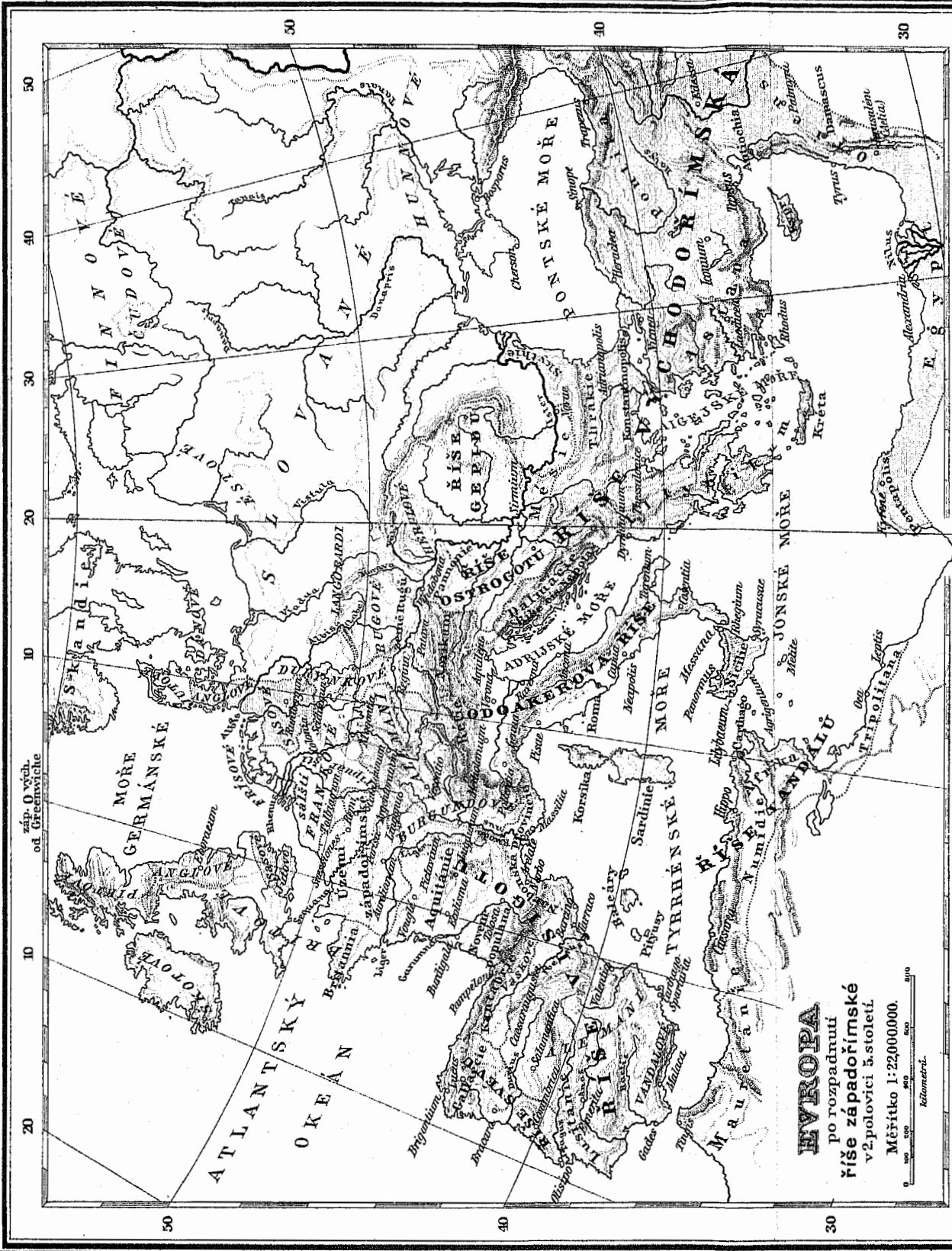
NAKLADEM ED. HÖLZELA P

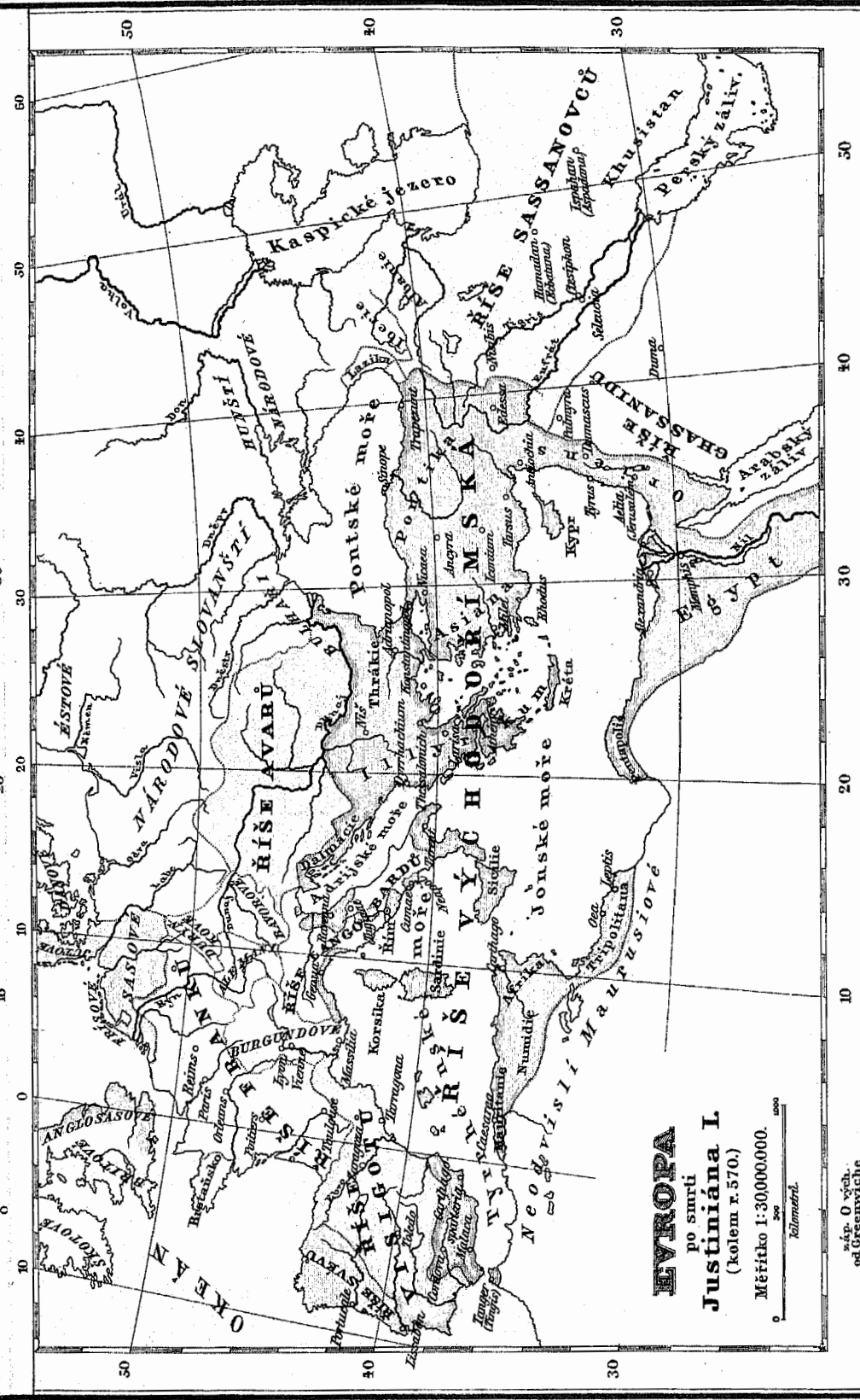
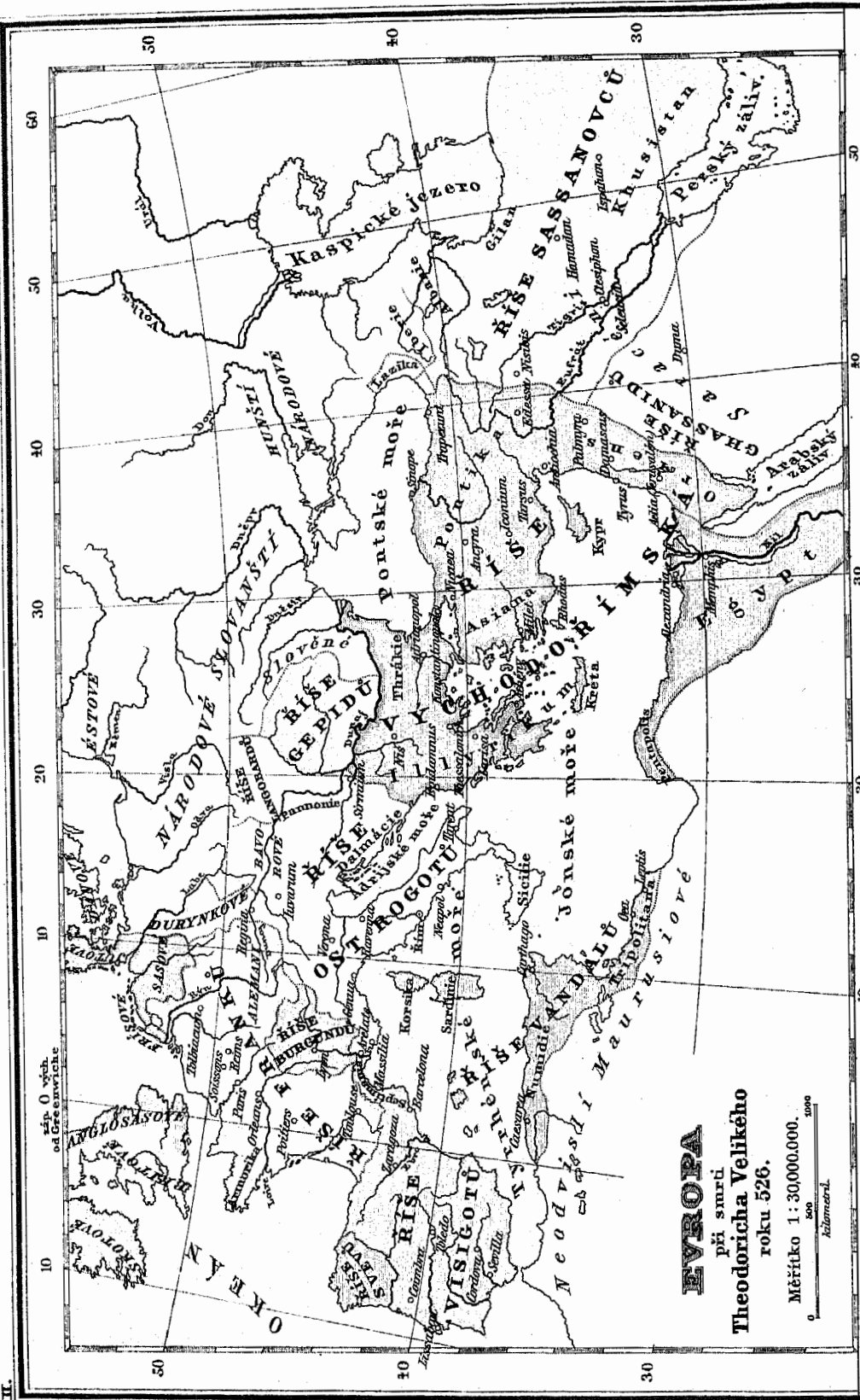
VE VIDNI
ÚSTŘEDNÍ KNIHOVNA
PEDAGOGICKÉ FAKULTY
HRADEC KRÁLOVÉ

Signatura

U 1364

2012/11





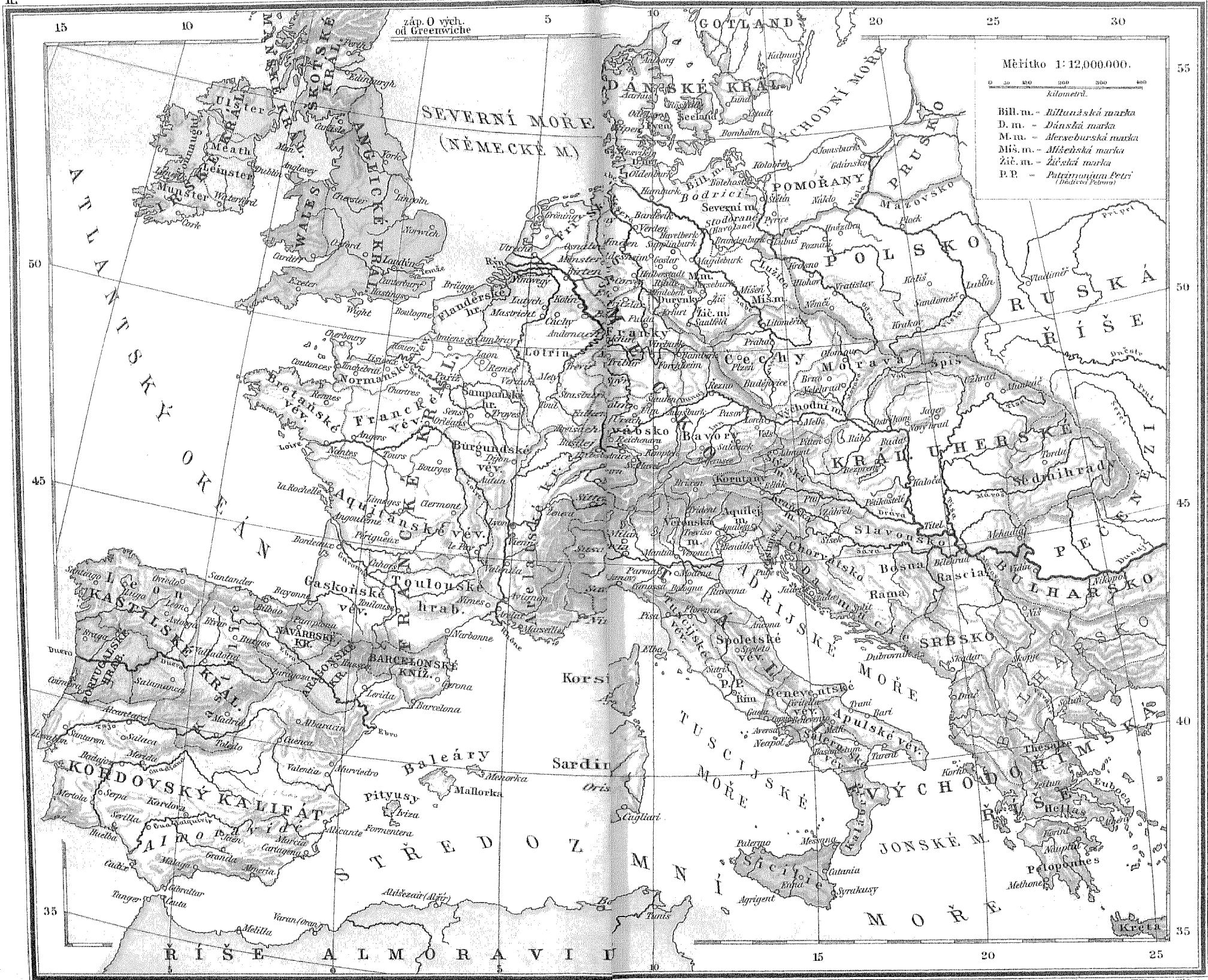
STŘEDNÍ EVROPA V DOBĚ KAROLINGŮV.

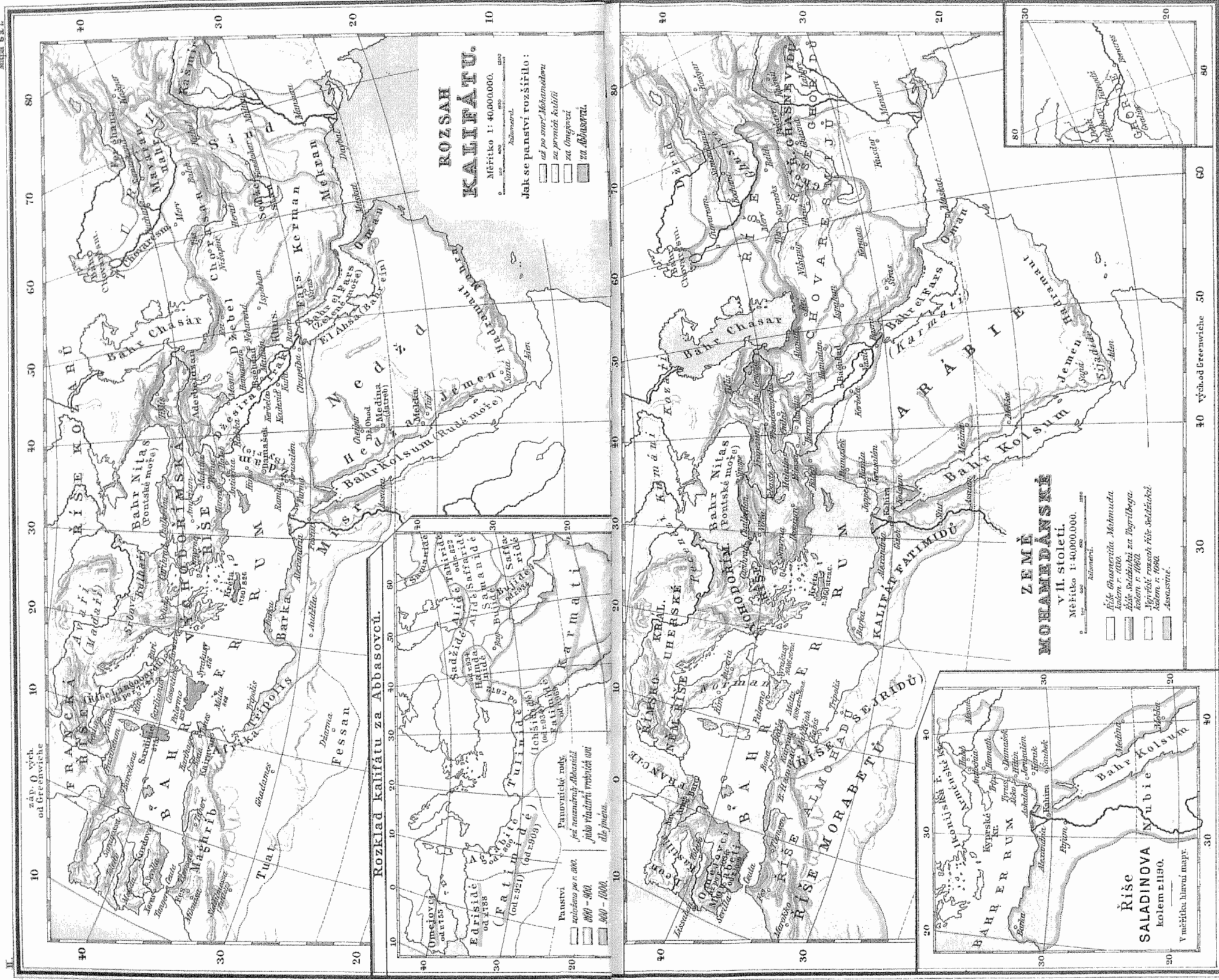
Mapa 4.



EVROPA V DOBĚ CÍSAŘŮ SASKÝCH A FRANCKÝCH.

Mapa 5.





ROZSAH KALIFÁTU.

Měřítko 1:40,000,000.
 Jak se panství rozšířilo:
 ■ od po smrti Muhammada
 ■ za prvního kalífi
 ■ za Omajvů
 ■ za Abbásvů.

ZEMĚ MOHAMEDÁNSKÉ V II. STOLETÍ.

Měřítko 1:40,000,000.
 ■ říše Ghasnawitů Muhammada kolem r. 630
 ■ říše Svabůků za Džafaribega kolem r. 750
 ■ největší rozsah říše Saladinůvých kolem r. 1190
 ■ Ažurská země.

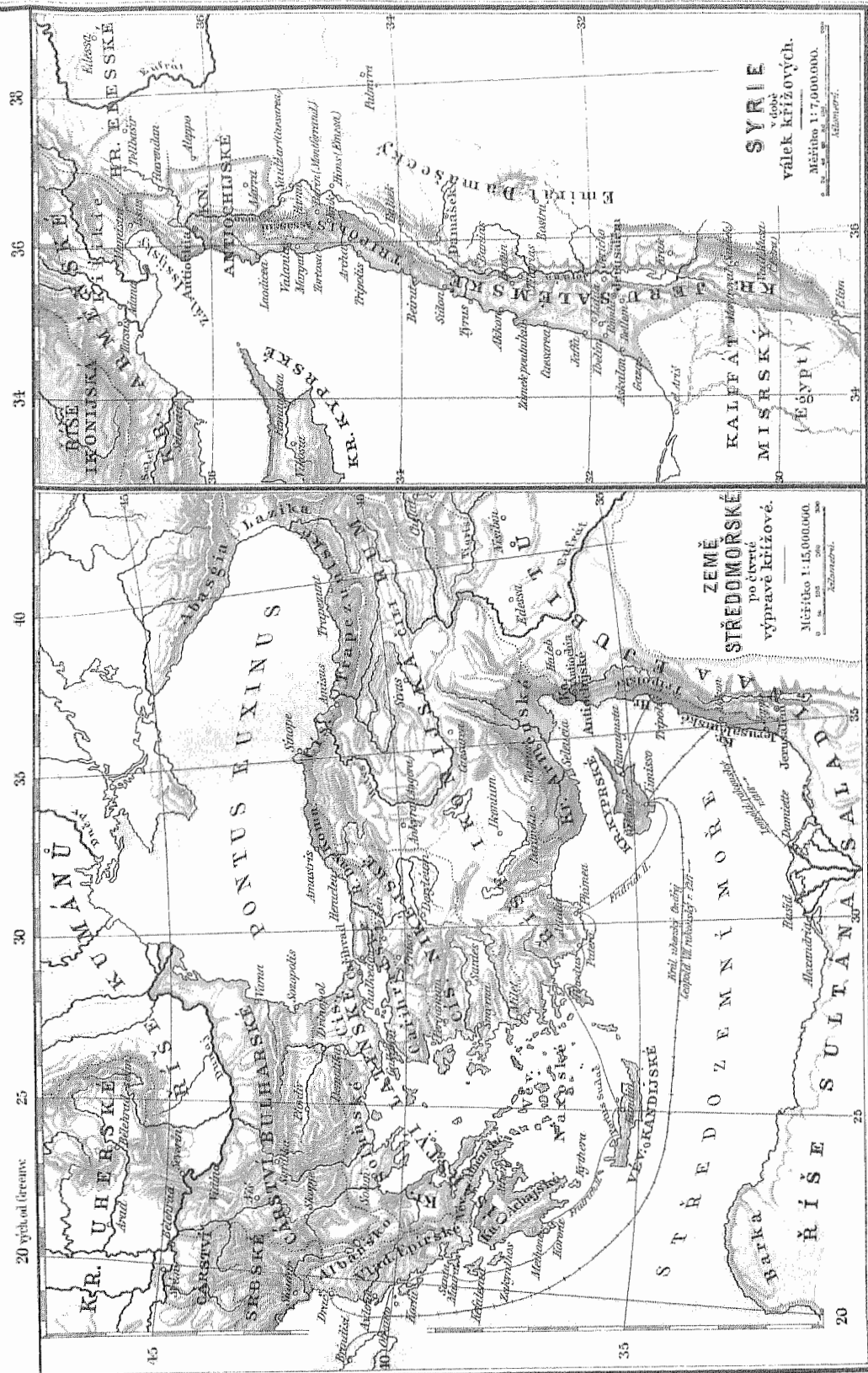
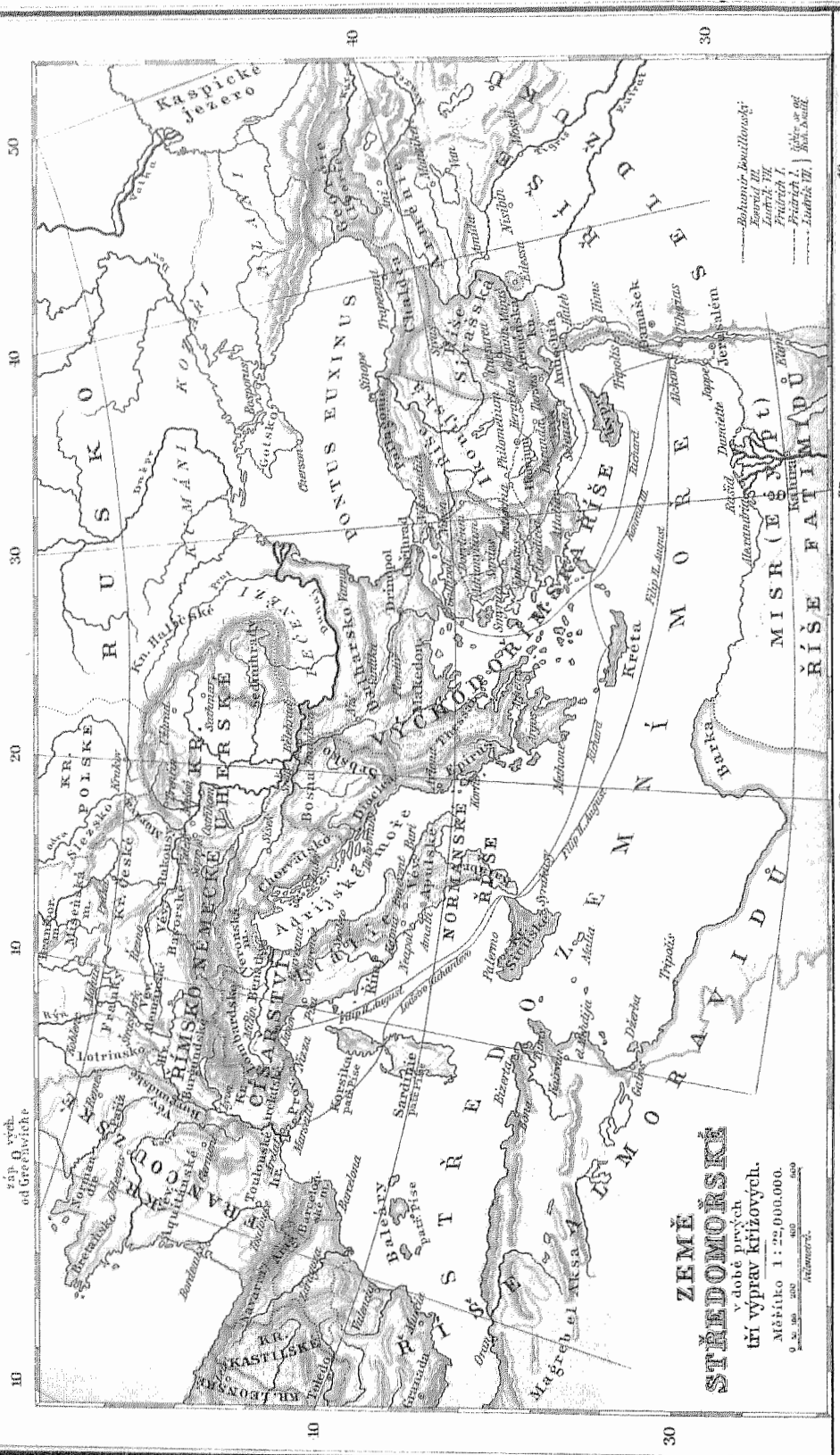
Říše SALADINOVA kolem r. 1190.

V měřítku hlavní mapy.

Rozklad kalifátu za Abbasovců.

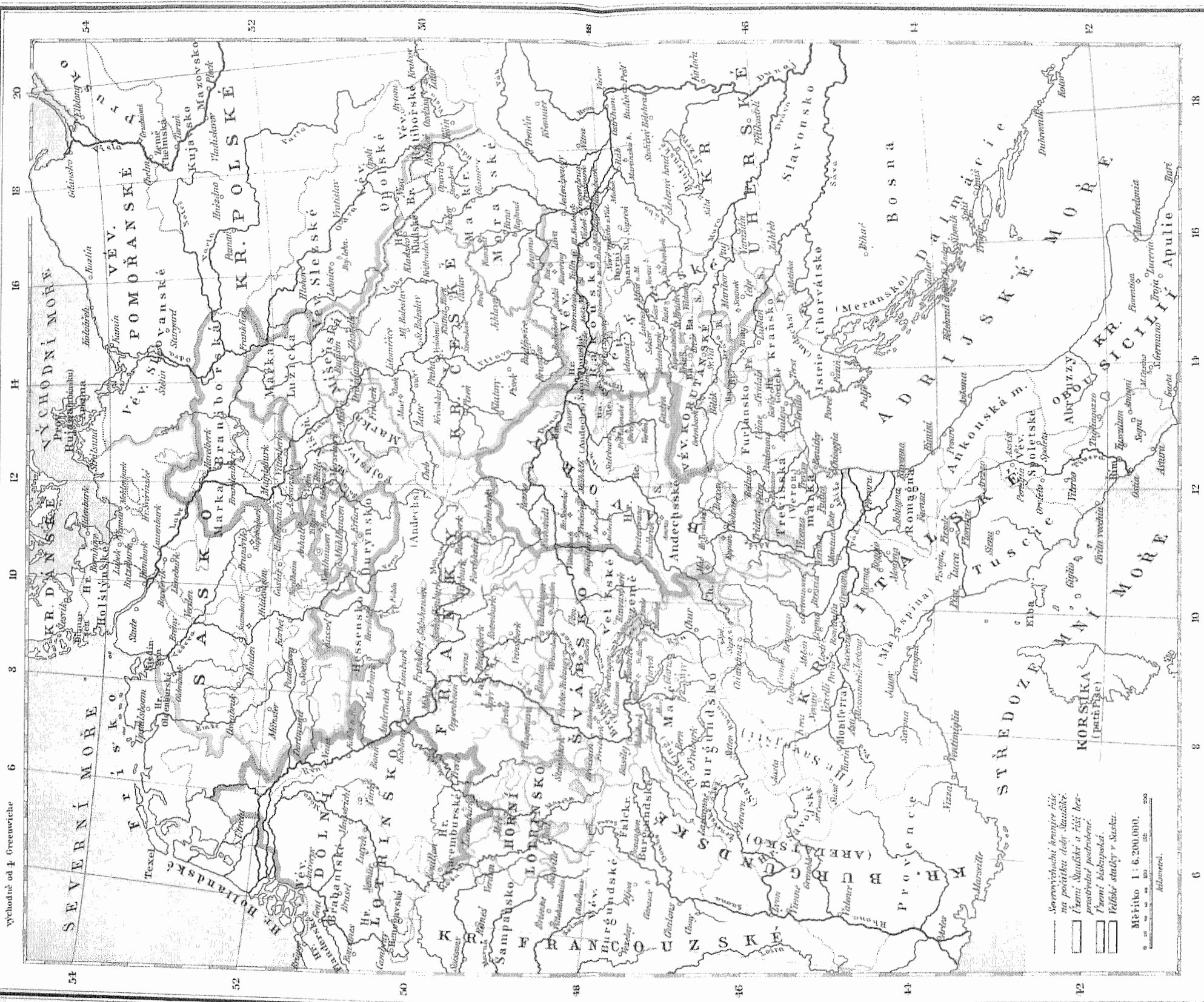
PANSTVÍ
 ■ založeno po r. 800
 ■ 800 - 900
 ■ 900 - 1000
 ■ 1000 - 1100

PANOVNICKÉ NŮJE
 ■ po uzavření Abbásvů
 ■ jako vládnutí vprávníci ani jako jinan.



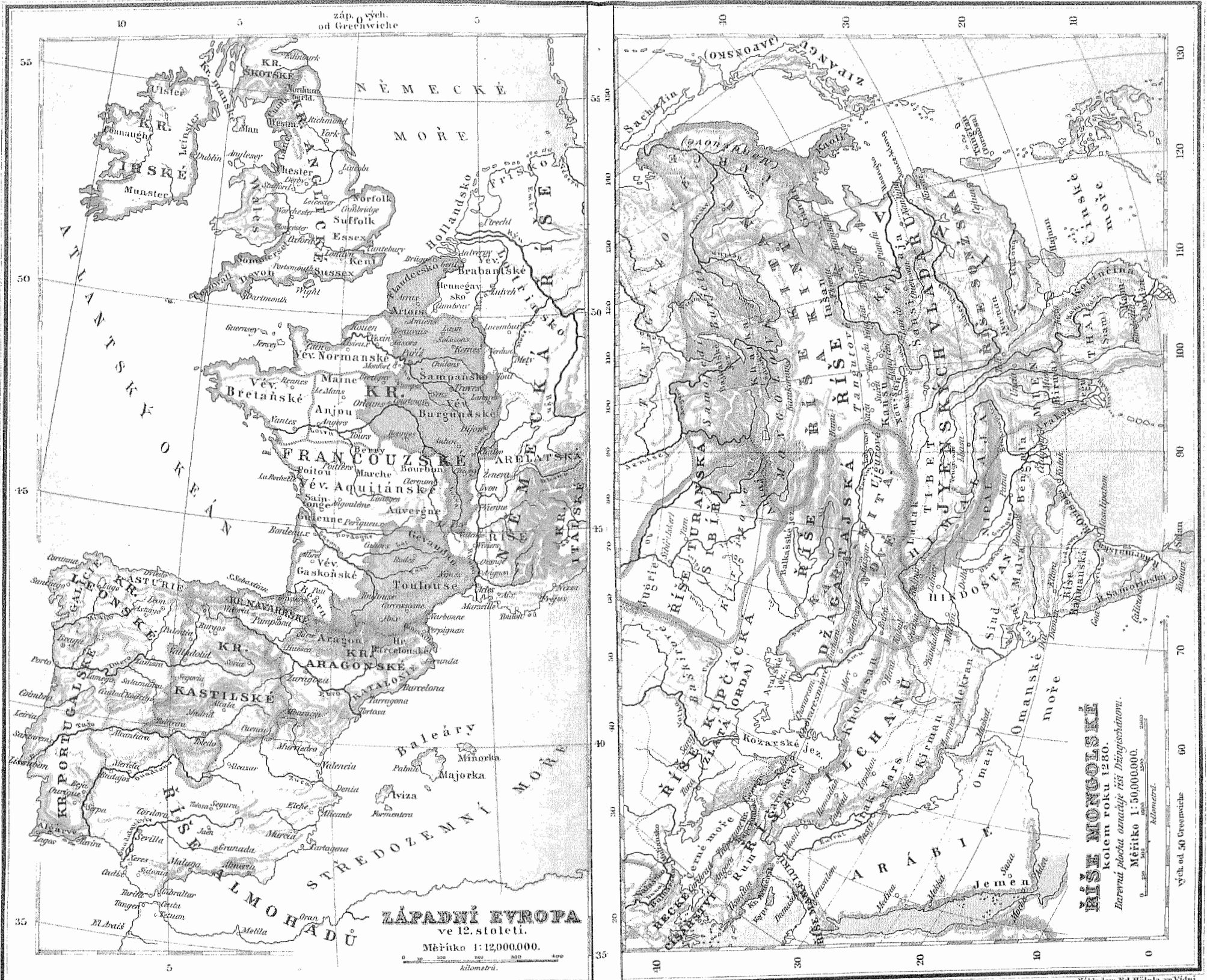
ŘÍMSKO-NĚMECKÁ ŘÍŠE ZA DOBY ŠTAUFSKÉ.

Mapa 10.



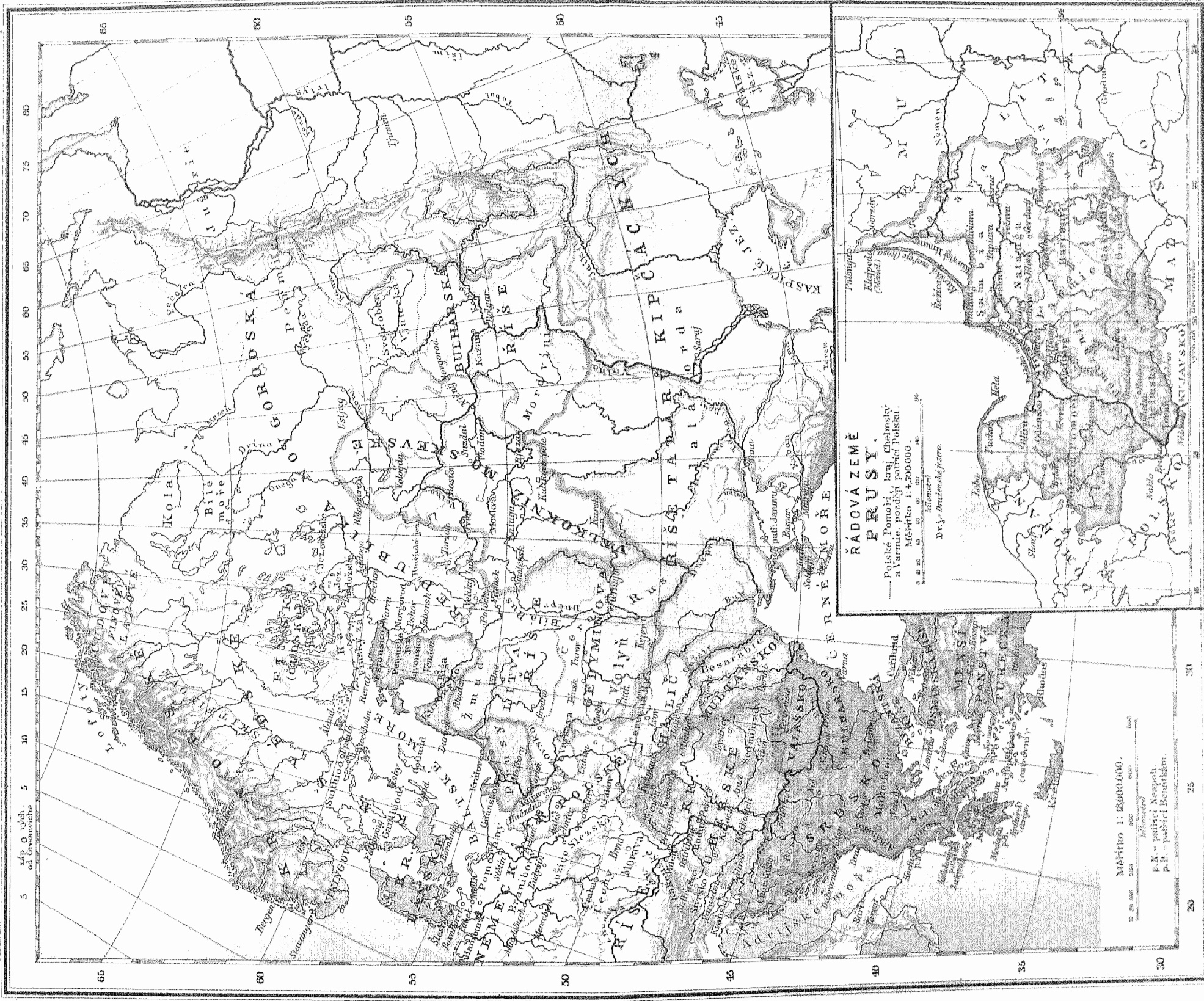
Severovýchodní hranice říše na počátku doby štaufské.
 Území štaufské a říše bez práva volit posvátné říše.
 Území biskupská.
 Říšské stádky v Sasku.

Měřítko 1 : 6 200 000.
 0 50 100 150 200
 kilometrů.



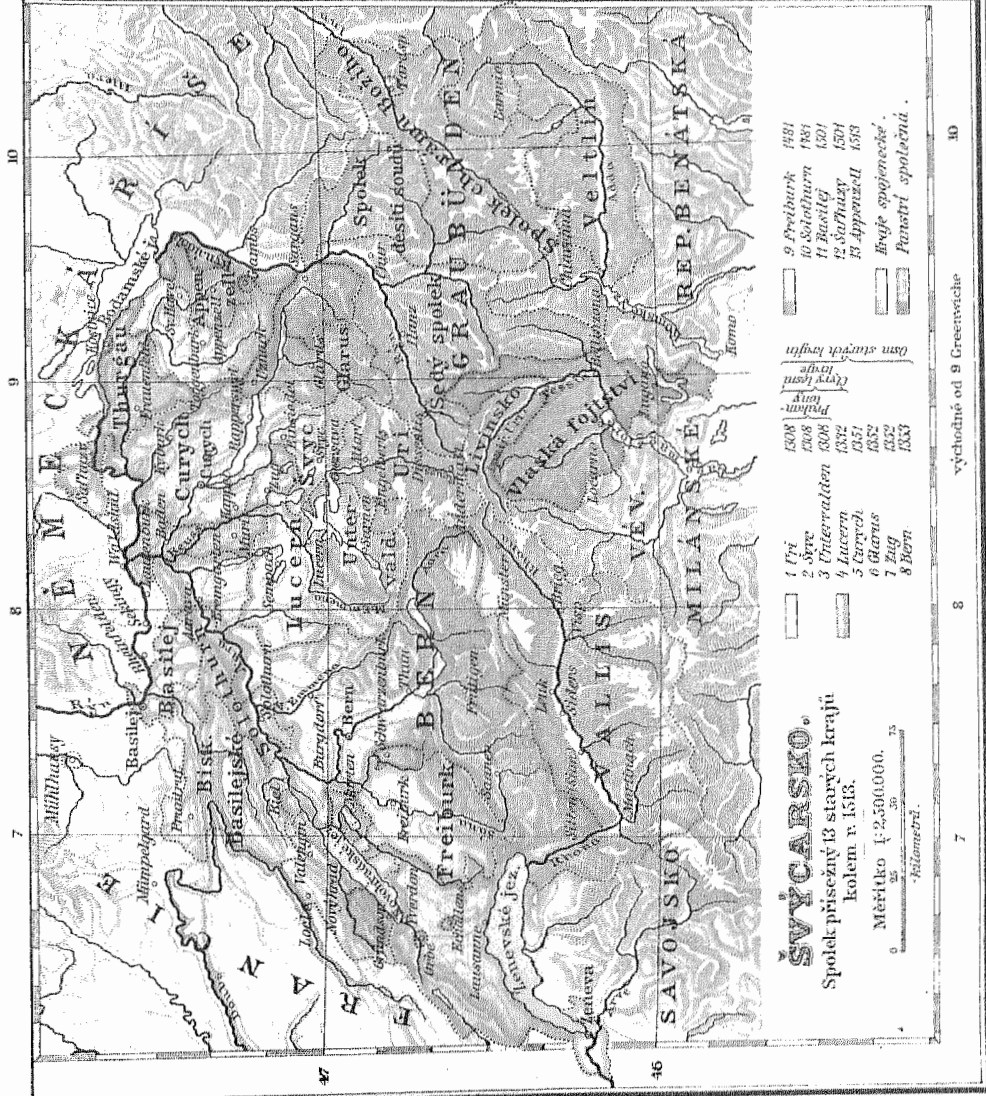
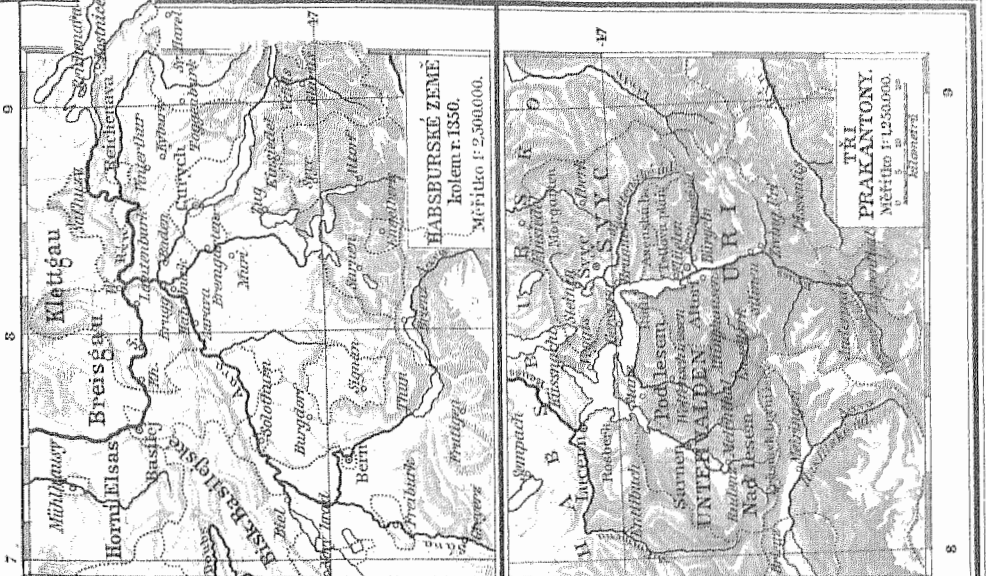
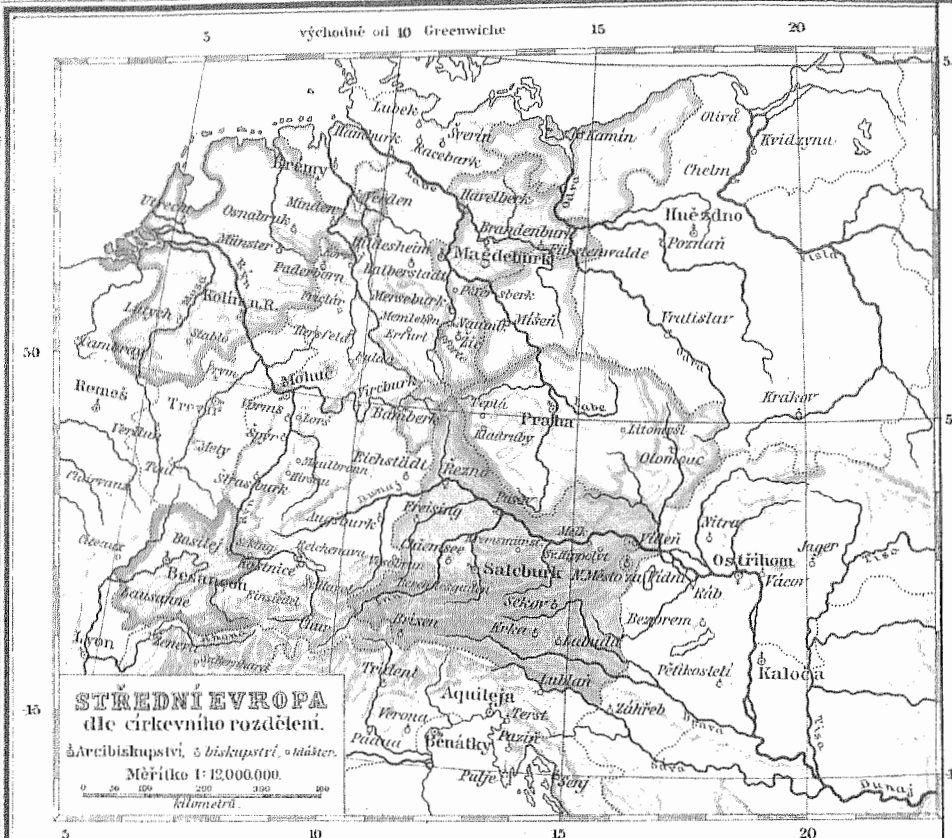
SEVER A VÝCHOD EVROPY KOLEM R. 1850.

Mapa 13.



ŘÁDOVÁ ZEMĚ PRŮVY.
Poetské Pomorí, kraj Chelmský a Varnie, později patříci Polsku.
Měřítko 1:4.500.000.
Dvůj - Bratenské jezero.

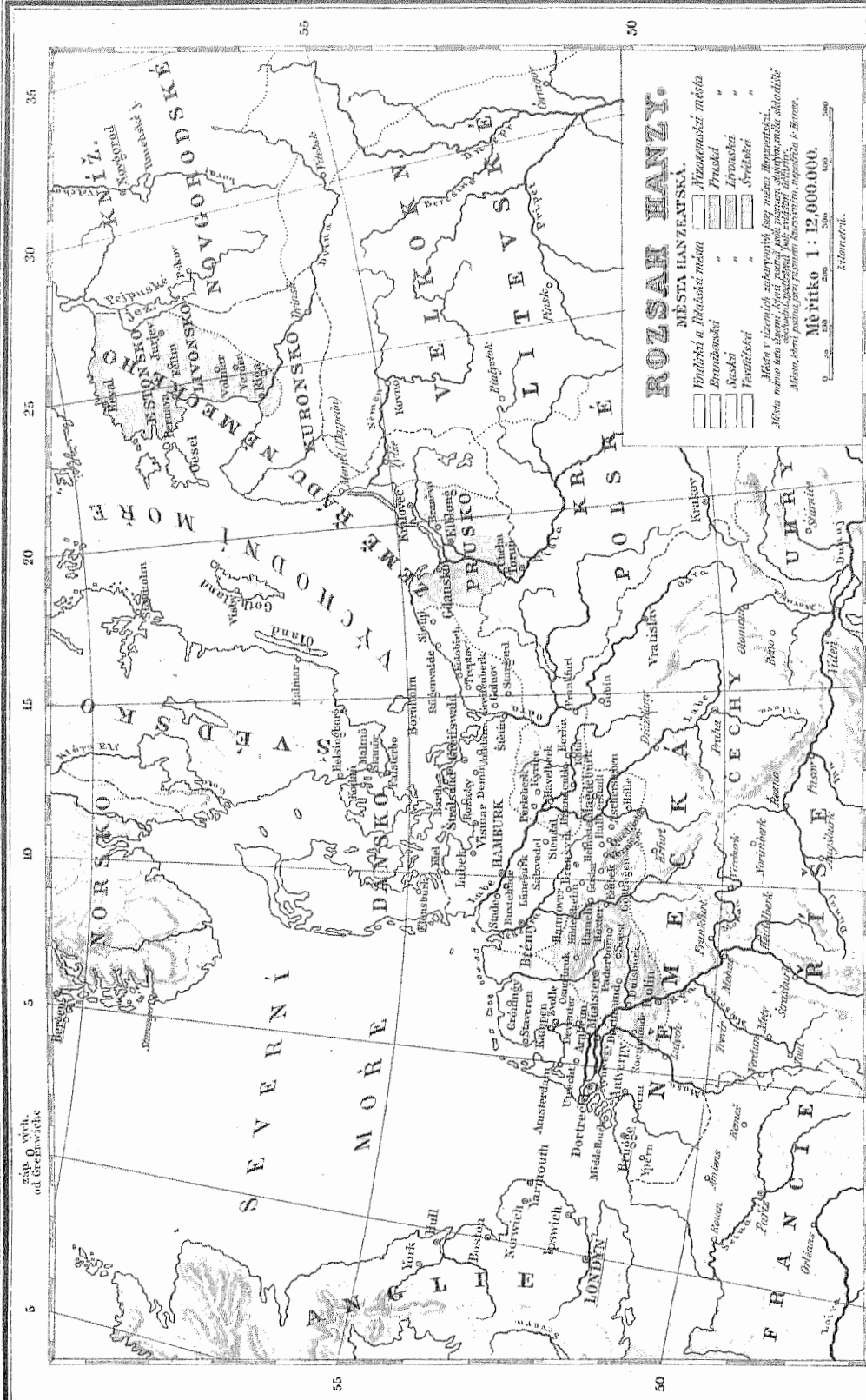
Měřítko 1: 4.500.000.
P. N. - patříci Rusku
P. B. - patříci Pruskému.



STŘEDNÍ EVROPA ZA DOBY LUCEMBURKŮV.

Mapa 16.





STOLETÍ OBJEVŮ ZÁMOŘSKÝCH.

OSADY ŠPANĚLŮV A PORTUGALCŮ V XVI. STOL.

